

MARINA DI VILLASIMIUS



Marina di
Villasimius

MARINA DI VILLASIMIUS S.r.l.
Sede legale Via degli Oleandri
località Porto 09049 Villasimius (CA)
T. +39 070 7978006 F. +39 070 797137
Sede amministrativa Via Gaeta, 15 00185 Roma
T. +39 06 44703782 F. +39 06 44704906
info@marinavillasimius.it



Marina di Villasimius
dove natura e divertimento hanno il colore del mare.

Marina di Villasimius
nature and enjoyment are imbued with the sea.



SERVIZI / SERVICES


Orario di accesso continuo
 Servizio VHF h. 24 | 24 Canale 09
 Direzione Marina – Orario uffici 8.00 | 20.00

SERVIZI DI BANCHINA / DOCK SERVICES

-  **Elettricità / Electricity** 220 – 380 volts, 125 Ampere
-  **Distributore di benzina e gasolio in banchina**
(dalle 08:00 alle 20:00)
Petrol, diesel, lubricant station (8 am | 8 pm)
-  **Acqua / Water**
-  **Servizi igienici e docce / Toilettas and showers**
-  **Aspirazione sentine / Waste pump out**
-  **Illuminazione banchine / Dock illumination**
-  **Ritiro rifiuti / Garbage collection**
-  **Guardiania / Guardianship service**
-  **Videosorveglianza / Video surveillance**
-  **Servizio Wi-Fi / Wi-Fi service**
-  **Servizio meteo / Weather forecast**
-  **Parcheggio auto / Parking**
-  **Scalo di alaggio / Slipway**
Gru da 60 t / Crane 60 tons
-  **Travel Lift / Cantiere Nautico e Rimessaggio**
Shipyard and Covered garaging
-  **Ship Chandler**


Access time continuous
 VHF service 24 h Channel 09
 Marina Direction – Offices open from 8 am to 8 pm

 **Ormezzatori (dalle 07:00 alle 22:00)**
 Mooring operators (from 7 am to 10 am)

 **Sommozzatori / Scuba divers**

 **Servizi antincendio / Fire extinguisher service**


 **Noleggino auto, biciclette e scooter**
 Cars, bicycles, and scooters for rent

 **Auto di cortesia / Courtesy car**

 **Bancomat / Cashpoint**

 **Centro commerciale / Shopping centre**

 **Centro commerciale / Shopping centre**
 Market con servizio a bordo / Market with service on board

 **Bar**

 **Gelateria / Ice cream shop**

 **Enoteca / Wine bar**

 **Ristorante e Pizzeria / Restaurant and Pizzeria**

 **Edicola e Tabacchi / Newsstand and Tobacco shop**

 **Farmacia e Parafarmacia / Pharmacy and Parapharmacy**

 **Centro estetico e relax / Beauty and relax centre**

 **Abbigliamento nautico e sportivo / Nautical and sports apparel**

 **Boutique, Profumeria e Parrucchiere / Perfumery and Hair Stylist**



| | |
|---|-------------------------------------|
| Superficie specchio acqueo protetto / Port sheltered area | oltre 78.000 mq over 78,000 sq m |
| Diga di sopraflutto / Western breakwater | 560 m |
| Diga di sottoflutto / Eastern breakwater | 220 m |
| Profondità massima / Max. depth | 6,5 m |
| Pontili fissi / Docks | 2 |
| Banchine / Jetties | 7 |
| Pontili galleggianti / Floating jetties | 15 |
| Totale posti barca / Total berths | 840 |
| Lunghezza massima imbarcazioni / Yacht max LOA | 60 m 150 feet |

VIA MARE | BY SEA

| | | |
|---------------------|------------------|------------------|
| CAGLIARI | 19 Miglia/Miles | 290° Rotta/Route |
| ARBATAX | 50 Miglia/Miles | 8° Rotta/Route |
| PORTO CERVO | 137 Miglia/Miles | |
| TUNISI (TUNISIA) | 140 Miglia/Miles | 161° Rotta/Route |
| FAVIGNANA | 150 Miglia/Miles | 117° Rotta/Route |
| PANTELLERIA | 180 Miglia/Miles | 138° Rotta/Route |
| PALERMO | 200 Miglia/Miles | 195° Rotta/Route |
| MARINA DI OSTIA | 200 Miglia/Miles | 36° Rotta/Route |
| ANZIO NETTUNO | 200 Miglia/Miles | 44° Rotta/Route |
| NAPOLI | 245 Miglia/Miles | 63° Rotta/Route |
| MALTA | 300 Miglia/Miles | 126° Rotta/Route |
| PALMA DI MAJORCA | 335 Miglia/Miles | 275° Rotta/Route |
| MONACO (MONTECARLO) | 360 Miglia/Miles | 353° Rotta/Route |

TRAGHETTI | FERRIES

| | | |
|----------|---------------|-------------|
| CAGLIARI | CIVITAVECCHIA | 15 h |
| CAGLIARI | NAPOLI | 15 h |
| CAGLIARI | PALERMO | 14 h 30 min |
| CAGLIARI | TRAPANI | 10 h |

VIA TERRA | BY LAND

| | |
|---|--------|
| MURAVERA | 42 km |
| ARBATAX TORTOLI | 119 km |
| NUORO | 176 km |
| SASSARI | 262 km |
| Aeroporto/Airport Cagliari | 49 km |
| Aeroporto/Airport Alghero | 248 km |
| Aeroporto/Airport Olbia | 280 km |
| Stazione FS/Railway Station Cagliari | 55 km |
| Collegata a Villasilimus con servizio bus Connected to Villasilimus with bus service | |
| Tanka Golf Club | 1 km |
| Maneggio Tanka | |
| Tanka Riding stables | 800 m |
| Fortezza/Fortress | 200 m |
| Discoteca/Discoteque | 1,5 km |



MARINA DI VILLASIMIUS

Il Marina di Villasilimus sorge tra incantevoli falcate sabbiose all'interno dell'Area Marina Protetta di Capo Carbonara, sulla costa sudorientale della Sardegna, in una località davvero unica nel Mediterraneo. Il tratto di costa che separa Cagliari da Villasilimus è costellato da panorami mozzafiato: agli scorci di sabbia bianca e all'azzurro cristallino del mare si alternano i colori della macchia mediterranea con promontori ricchi di vegetazione. Ogni giorno è possibile ammirare nuovi paesaggi e rilassarsi su una spiaggia diversa.

Tutti i posti barca del Marina sono forniti di acqua e di energia elettrica. L'impianto per il rifornimento di carburante è aperto tutti i giorni con orario continuato dalle 08.00 alle 20.00. L'area portuale è interamente dotata di copertura Wi-Fi e il cantiere nautico presente nel Marina offre assistenza e rimessaggio durante tutto l'anno ad imbarcazioni fino a 20 metri di lunghezza.

All'interno dell'area del Marina è inoltre presente un centro servizi che ospita numerose attività commerciali: bar, gelateria, edicola, tabacchi, lavanderia, market, ship chandler, una profumeria, negozi di abbigliamento nautico e sportivo, noleggio auto, scooter e gommoni. Durante la stagione estiva una navetta assicura i collegamenti con il paese e le più belle spiagge della zona con partenze da e per il porto ogni 20 minuti circa.

Il personale del Marina, preparato ed accogliente, è costantemente a disposizione di una clientela sempre più numerosa e soddisfatta che è valsa ad eleggere negli ultimi anni questo splendido territorio ad esempio di integrazione tra turismo e rispetto del paesaggio e come uno dei migliori approdi turistici del mondo.

Sotto il sole e cullati dalle onde gli amanti del relax o alle prese con le numerose e differenti attività favorite dal territorio gli amanti delle vacanze attive, ma comunque immersi tra la rigogliosa flora e la vivace fauna della riserva di Capo Carbonara, scoprirete che a Villasilimus natura e divertimento hanno il colore del mare.

The Marina of Villasilimus is located in the Capo Carbonara Protected Marine Area amidst stretches of sandy beaches, on Sardinia's southeast coast, in a unique village in all of the Mediterranean. The coastline between Villasilimus and Cagliari offers breathtaking views: white sand beaches, crystal-clear bays and promontories covered with lush vegetation. You can easily choose a different beach every day. All of the Marina's moorings are equipped with hook-ups for water and electricity. The facility's fuel station is open every day from 8 am to 8 pm. The entire port area has Wi-Fi access and the shipyard offers assistance and storage all year round for boats up to 20 metres in length.

The Marina also has a shopping area featuring numerous businesses, including a bar, ice cream shop, newsstand, tobacconist, laundry, grocery shop, ship chandler, perfume shop, sports and nautical apparel shops and companies offering car, scooter and rubber dinghy rentals. In the summer a shuttle service to the town and the area's most beautiful beaches is available, running approximately every 20 minutes from and to the port.

The Marina's staff, competent and welcoming, is always available to satisfy the clientele. This stunning territory is an example of integration between tourism and respect for the landscape and the port is considered one of the best marinas of the world. In addition to relaxing in the sun and being lulled by the waves, visitors can enjoy the area's many different activities, the reserve's amazing flora and fauna and discover that in Villasilimus, nature and enjoyment are imbued with the sea.